

# Sommet des Garrets 2822m par le Col de la Cayolle

Dénivelé : 920m





Ou : 1020m (départ Estenc)

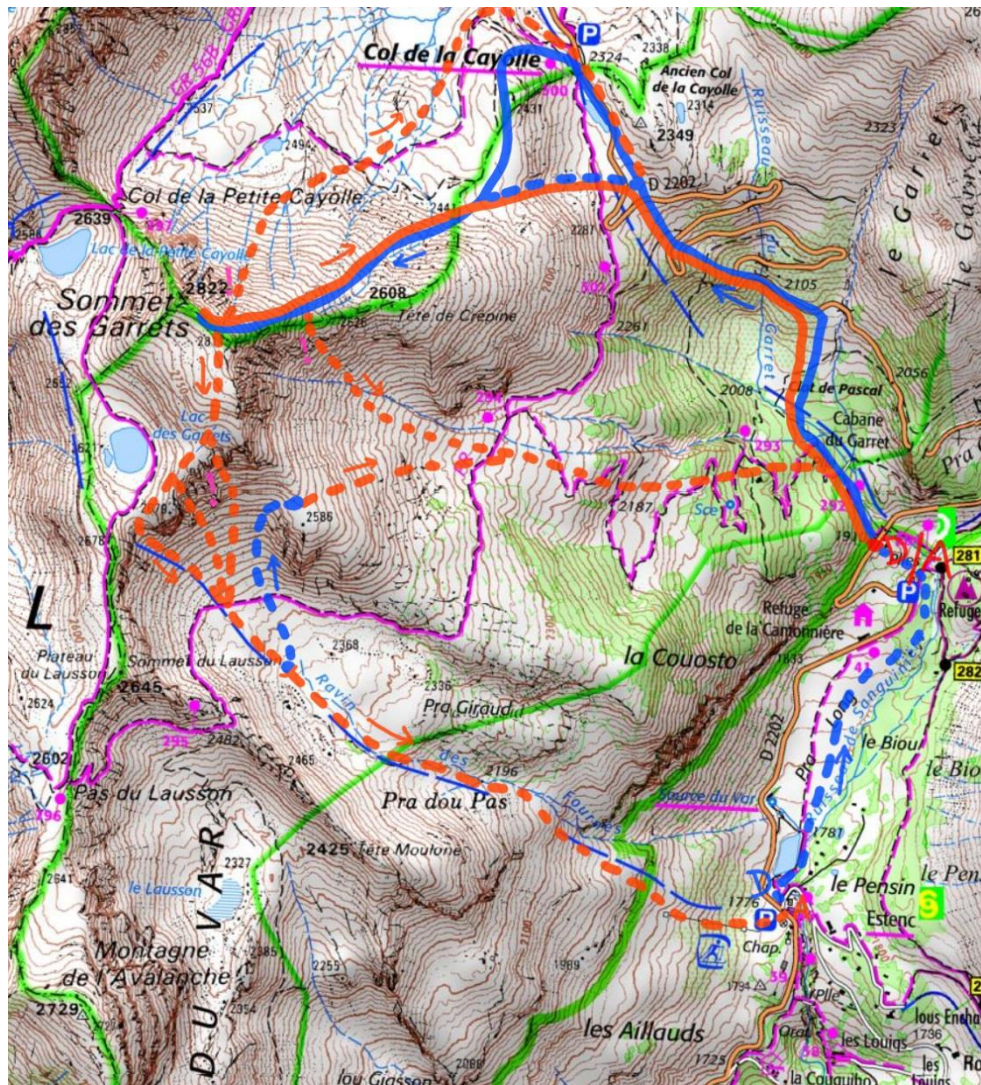
Ou : 920m+200m (remontée alt 2585)

Beau sommet permettant de nombreuses variantes et boucles.

Descente par Ravin des Fournès, bien pour neige de printemps.

Descente Nord sous le sommet, pour chercher de la poudre.

-  Itinéraire montée
-  Variantes possibles
-  Itinéraire descente
-  Variantes possibles



**GITE FERRAN. Estenc - Mercantour**  
**Gîte Ferran à la Ferme les Louiqs : Gîte d'étape et chambres d'hôtes**  
Plus de topos, d'infos ou réservation :  
[giteferran.com](http://giteferran.com)    0033 4 93 05 54 22

