





# Mont Pelat 3051m par le Ravin des Fournès

Déniv. : 860m+750m+300m = 1900m  
Ou : 860m+820m+300m = 1970m  
(descente sur le lac d'Allos)  
Ou : 860m+750m+260m = 1870m  
(desc. Couloir nord vallon Grde Cayolle.  
Retour par col Cayolle)

Le plus haut sommet du coin, avec en plus la vue sur le lac d'Allos. Offre de nombreuses variantes et d'élégantes boucles. Cet itinéraire se prête à une descente sur lac d'Allos.

Possibilité de faire une grande boucle sans passer par le sommet du Pelat : montée ravin Fournès, desc. sur lac d'Allos, puis montée au Pas de la Grde Barre, desc. vallon Grde Cayolle, retour col de Cayolle. Déniv: 1670m

-  Itinéraire montée
-  Variantes possibles
-  Itinéraire descente
-  Variantes possibles

