

Baisse de la Boulière 2629m par le col de Gialorgues

Ou Cime de Pal 2818m

Ou boucle col de Gialorgues, col de la Roche Trouée

Dénivelé : 900m

Ou : 900m+250m+60m = 1210m (Cime de Pal)

Ou : 1000m (Tête de la Boulière)





Ou : 820m+280m = 1100m (boucle par col de Gialorgues, col de la Roche Trouée)

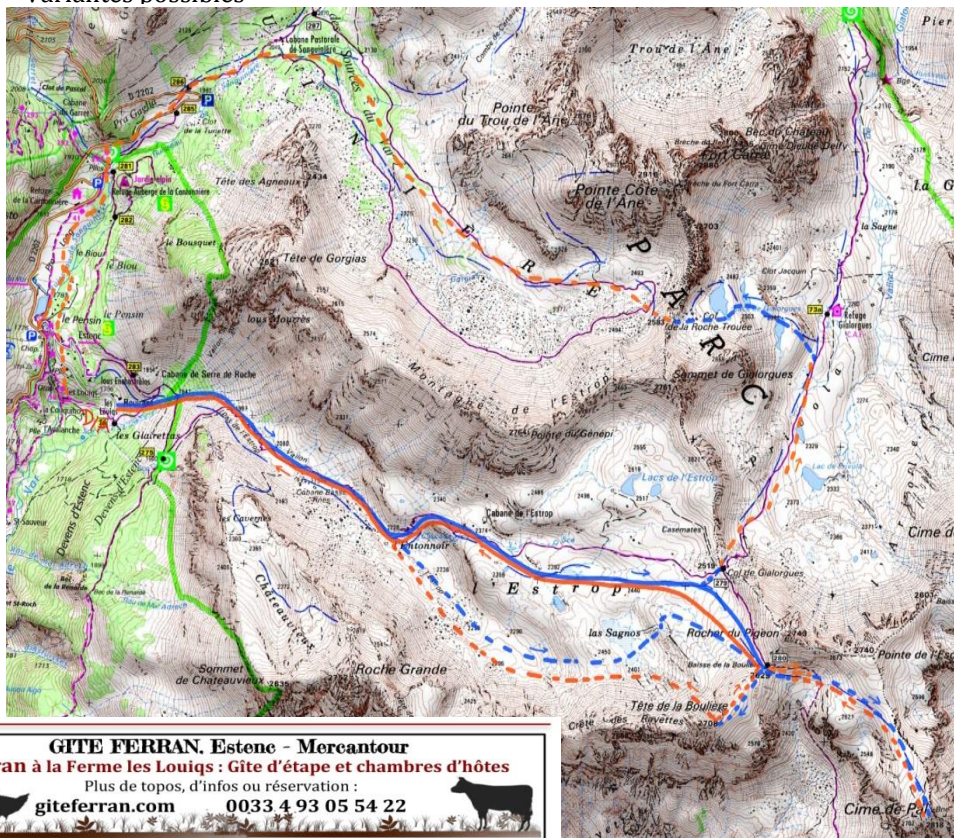
Bien qu'offrant peu de pente de ski pour descendre, ce vallon de l'Estrop, qui mène au col de Gialorgues est très beau et sauvage.

La baisse de la Boulière offre une vue plus dégagée que le col de Gialorgues pour 100m de plus, et la Tête de la Boulière encore plus de dégagement pour encore 100m de plus.

La Cime de Pal jouie d'une très belle vue panoramique. Cependant, l'itinéraire n'offre pas beaucoup plus de pente de descente.

La boucle du col de Gialorgues et du col de La Roche Trouée, à faire dans un sens comme dans l'autre.

-  Itinéraire montée
-  Variantes possibles
-  Itinéraire descente
-  Variantes possibles



GITE FERRAN. Estene - Mercantour
Gîte Ferran à la Ferme les Louiqs : Gîte d'étape et chambres d'hôtes

Plus de topos, d'infos ou réservation :

giteferran.com

0033 4 93 05 54 22

